

Manual do Utilizador do Nokia Drive 2.0

Índice

Acerca do Nokia Conduzir 3

Conduzir para o seu destino 3

Obter orientações por voz 4

Descarregar ou remover mapas 4

Navegar offline 5

**Alterar o aspecto da vista Nokia
Conduzir 5**

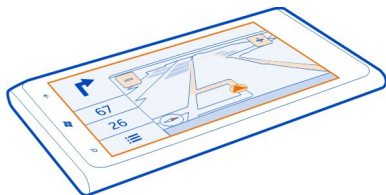
**Obter avisos de limite de
velocidade 6**

Dar feedback sobre Nokia Conduzir 6

Acerca do Nokia Conduzir

Escolha  > Nokia Conduzir.

Nokia Conduzir guia-o para onde quiser ir com orientações por voz pormenorizadas.



É possível:



- Encontrar o caminho com instruções pormenorizadas e orientações por voz
- Controlar a sua localização, velocidade e distância percorrida, mesmo sem navegação
- Pré-carregar mapas antes de viajar e utilizar Nokia Conduzir offline para poupar custos de dados
- Receber uma notificação quando exceder o limite de velocidade

Conduzir para o seu destino

Quando necessitar de indicações de mudança de direcção durante a condução, Nokia Conduzir ajudam-no a chegar ao seu destino.

Escolha  > Nokia Conduzir.

Quando utiliza Nokia Conduzir pela primeira vez, o telemóvel pergunta-lhe se pretende descarregar mapas de ruas para a sua localização actual e uma voz de navegação que corresponda às definições de idioma do seu telemóvel. Se descarregar os mapas utilizando uma ligação Wi-Fi doméstica antes de começar a sua viagem, irá poupar custos de dados enquanto estiver a viajar.

- 1 Escolha  > **Defin. destino**, e procure o seu destino ou escolha um destino recente a partir de **Últim.destinos**.
- 2 Escolha **CONDUZIR PARA > INICIAR**.
- 3 Para parar a navegação, escolha  > **Parar navegação**.

Pode igualmente começar a conduzir sem um destino definido. O mapa segue a sua localização.

4 Obter orientações por voz


Por predefinição, o mapa roda na sua direcção de condução. A bússola aponta sempre para norte.


Sugestão: Para utilizar o mapa em ecrã total, toque no mapa.

Cumpra toda a legislação local. Mantenha sempre as mãos livres para operar o veículo enquanto conduz, uma vez que, nesse momento, a sua principal preocupação deverá ser a segurança na estrada.

Obter orientações por voz

A orientação por voz, se estiver disponível para o seu idioma, ajuda-o a encontrar o caminho para um destino, deixando-o livre para desfrutar da viagem.

Selecione  > **Nokia Conduzir**.

- 1 Escolha  > **Definições** > **Voz navegaç..**
- 2 Escolha um idioma ou para não utilizar a orientação por voz, escolha **Nenhuma**.



Também pode descarregar novas vozes de navegação.

Descarregar vozes de navegação

Escolha  > **Definições** > **Voz navegaç.** > **Impor.nova** e uma voz.



Descarregar ou remover mapas

Para poupar em custos de dados ao viajar, guarde novos mapas de ruas no telemóvel antes de uma viagem. Caso esteja a ficar sem espaço no telemóvel, pode remover alguns mapas.


Escolha  > **Nokia Conduzir** e  > **Definições** > **Gerir mapas**.

Para descarregar mapas para o telemóvel, necessita de estar ligado a uma rede Wi-Fi.

Descarregar um mapa

- 1 Escolha .
- 2 Selecione um continente, um país e uma área (se aplicável) e escolha **Instalar**.
Para cancelar o download, escolha .

Remover uma mapa

Escolha o mapa e na página de detalhes do mapa, escolha .



Remover todos os mapas

Escolha ●●● > apagar tudo > OK.

A utilização de serviços ou a importação de conteúdos pode implicar a transferência de grandes quantidades de dados, podendo resultar em custos de tráfego de dados.

Navegar offline


Para poupar em custos de dados, pode igualmente utilizar Nokia Conduzir offline.

- 1 Escolha  > **Nokia Conduzir**.
- 2 Escolha  > **Definições**.
- 3 Mude **Ligação** para **Offline**

Algumas funcionalidades, como resultados de pesquisa, podem ser limitadas ao usar Nokia Conduzir em modo offline.

Alterar o aspecto da vista Nokia Conduzir

Gostaria de ver um mapa 3D mais realista ou está a utilizar o Nokia Conduzir à noite no escuro? Com os diferentes modos de mapas, pode ver as informações de que necessita com clareza a qualquer momento.


Seleccione  > **Nokia Conduzir**.

Alternar entre 2D e 3D

Escolha , e escolha 2D ou 3D.

Para ver claramente o mapa quando está escuro, pode utilizar o modo noite.

Activar modo noite

Escolha  > **Definições**, e mude **Cores mapas** para **Noite**.

Para obter uma vista maior e melhor do que o rodeia no mapa, utilize o mapa em ecrã total.

Utilizar mapa em ecrã total



Toque no mapa. Para ver a área de informações, prima .

Ao navegar, a distância que falta até ao destino é apresentada por predefinição. Pode igualmente definir Nokia Conduzir para apresentar a hora prevista de chegada ou tempo restante.

Alternar entre a vista de distância, hora de chegada ou tempo restante

Na vista de navegação, escolha a distância por percorrer e uma opção.






Sugestão: Por predefinição, Nokia Conduzir apresenta edifícios proeminentes e atracções no mapa. Caso não os pretenda ver, escolha  > Definições, e mude Marcos para **DESLIGAR** .

Obter avisos de limite de velocidade

Não exceda o limite de velocidade. Defina o telemóvel para o avisar quando estiver a conduzir muito depressa.



A disponibilidade das informações limite de velocidade pode variar de acordo com a região ou país.

- 1 Escolha  > **Nokia Conduzir**.
- 2 Escolha  > **Definições**, e mude **Limite de velocidade** para **Alerta ligado** .
- 3 Para definir o quanto pode exceder o limite de velocidade antes de ser avisado, arraste o controlo de deslize O limite é ou superior.

Dar feedback sobre Nokia Conduzir

Dê-nos a sua opinião sobre Nokia Conduzir, e ajude a melhorar a aplicação.

Para dar o seu feedback, deve ter uma ligação activa à Internet.

- 1 Seleccione  > **Nokia Conduzir**.
- 2 Escolha  > **Feedback**.
- 3 Seleccione qual a probabilidade de recomendar Nokia Conduzir a outras pessoas. Pode igualmente indicar os seus motivos.
O feedback é anónimo.
- 4 Escolha **ENVIAR**.

Após enviar o seu feedback sobre a versão actual de Nokia Conduzir, a opção fica indisponível.