

Garmin Mobile™ 20

*kiinnitys ja GPS-vastaanotin, jossa
käytössä langaton Bluetooth®-tekniikka*



© 2007 Garmin Ltd. tai sen tytäryhtiöt

Garmin International, Inc.
1200 East 151st Street,
Olathe, Kansas 66062, USA
Puhelin: (913) 397-8200 tai
(800) 800-1020
Faksi (913) 397-8282

Garmin (Europe) Ltd.
Unit 5, The Quadrangle,
Abbey Park Industrial Estate,
Romsey, SO51 9DL, UK
Puhelin: +44 (0) 870.8501241 (Ison-Britannian ulkopuolella)
0808.2380000 (Isossa-Britanniassa)
Faksi +44 (0) 870.8501251

Garmin Corporation
No. 68, Jangshu 2nd Road,
Shijr, Taipei County,
Taiwan
Puhelin: +886 2 2642 9199
Faksi: +886 2 2642 9099

Kaikki oikeudet pidätetään. Tämän oppaan mitään osaa ei saa jäljentää, kopioida, välittää, levittää, ladata tai tallentaa mihinkään tallennusvälineeseen ilman Garminin ennakolta myöntämää kirjallista lupaa, ellei toisin ilmoiteta. Garmin myöntää luvan tämän oppaan ja sen päivitetyn version yhden kopion lataamiseen kiintolevyille tai muuhun sähköiseen tallennusvälineeseen tarkasteltavaksi, sekä tämän oppaan tai sen päivitetyn version yhden kopion tulostamiseen, mikäli tämän oppaan sähköinen tai tulostettu kopio sisältää tämän tekijänoikeuslausekkeen kokonaisuudessaan. Tämän oppaan tai sen päivitetyn version luvaton kaupallinen levittäminen on ehdottomasti kielletty.

Tämän asiakirjan sisältämät tiedot voivat muuttua ilman erillistä ilmoitusta. Garmin pitää oikeuden muuttaa tai parannella tuotteitaan sekä tehdä muutoksia niiden sisältöön ilman velvollisuutta ilmoittaa muutoksista tai parannuksista muille henkilöille tai organisaatioille. Uusimmat päivitykset ja lisätietoja tämän tuotteen ja muiden Garminin tuotteiden käytöstä ja toiminnasta on Garminin verkkosivustolla osoitteessa www.garmin.com.

Garmin® on Garmin Ltd.:n tai sen tytäryhtiöiden Yhdysvalloissa ja muissa maissa rekisteröity tavaramerkki. Garmin Mobile™, Garmin Online™, myGarmin™, nRoute™ ja PeerPoints™ ovat Garmin Ltd.:n tai sen tytäryhtiöiden tavaramerkkejä. Näitä tavaramerkkejä ei saa käyttää ilman Garminin nimenomaista lupaa.

SiRF, SiRFstar ja SiRF-logo ovat SiRF Technology, Inc.:n rekisteröityjä tavaramerkkejä. SiRFstarIII ja SiRF Powered ovat SiRF Technology, Inc.:n tavaramerkkejä. Bluetooth®-sanamerkki ja -logot ovat Bluetooth SIG, Inc.:n omaisuutta, ja Garminilla on niihin käyttöoikeus. ActiveSync, Windows ja Windows Mobile ovat Microsoft Corporationin rekisteröityjä tavaramerkkejä Yhdysvalloissa ja muissa maissa. Mac on Apple Computer, Inc.:n rekisteröity tavaramerkki Yhdysvalloissa ja muissa maissa. Symbian ja kaikki Symbian-merkit sekä -logot ovat Symbian Limitedin tavaramerkkejä. PalmSource, Palm OS, Palm Powered, Graffiti, HotSync ja tietyt muut mainitut tavaramerkit ja logot ovat PalmSource, Inc.:n, sen tytäryhtiöiden tai lisenssinhaltijaa Palm Trademark Holding Companyn tavaramerkkejä tai rekisteröityjä tavaramerkkejä Yhdysvalloissa, Ranskassa, Saksassa, Japanissa, Isossa-Britanniassa ja muissa maissa. Näitä merkkejä ei saa käyttää minkään sellaisen tuotteen tai palvelun yhteydessä, joka ei ole PalmSource, Inc.:n omaisuutta, millään tavalla, joka voi aiheuttaa sekaannuksia asiakkaiden parissa, tai millään tavalla, joka väheksyy tai häpäisee PalmSource, Inc.:ia, sen lisenssinhaltijaa, tytäryhtiöitä tai kumppaneita. Kaikki muut tässä käytetyt merkit ja tavaramerkit ovat tai saattavat olla omistajiensa tavaramerkkejä, ja niitä käytetään omistajiensa muiden tuotteiden tai palvelujen merkitsemiseen. Kaikki oikeudet pidätetään. Muut tavaramerkit ja tuotenimet kuuluvat omistajilleen.

Garmin Mobile™ 20 -pakkauksen sisältö

Jos tilasit GPS 20SM -laitteen Mobile Buyer's Guidesta (www.garmin.com/mobilephones), pakkauksen sisältö ei välttämättä vastaa tässä kuvattua. Vertaa siinä tapauksessa tilausvahvistusta ja pakkauksen pakkausluetteloa.

- GPS 20SM -kiinnitys ja GPS-vastaanotin, jossa käytössä langaton Bluetooth®-tekniikka.
- Imukupikiinnitys.
- Sovitinkaapelit matkapuhelimen lataamista varten.
- Tapit, joilla puhelin kiinnitetään kiinnitykseen.
- Kojelautalevy, jolla GPS 20SM voidaan kiinnittää kojelautaan tuulilasin sijasta.
- Muistikortti, joka sisältää Garmin Mobile XT -navigointiohjelmiston ja karttatiedot. (Muistikortti ei välttämättä sisälly toimitukseen, jos mukautettu pakkaus on ostettu Garmin Mobile Buyer's Guiden kautta.)
- Keltainen paperi, joka sisältää laitteen sarjanumeron, rekisteröintinumeron sekä avauskoodin yksityiskohtaisten karttojen avaamista varten (tarvittaessa).



1 Navigointiohjelmiston asentaminen matkapuhelimeen

Aseta muistikortti puhelimeen. Kun näyttöön tulee kehote asentaa Garmin Mobile XT -ohjelmisto, valitse **Kyllä**. Navigointiohjelmisto asennetaan puhelimeen. Määritä Garmin Mobile XT -asetukset vastaamalla kysymyksiin.

Windows Mobile® Smartphone: Jos ohjelmiston asennus ei käynnisty automaattisesti, asenna Garmin Mobile XT avaamalla Garmin Mobile XT -tiedosto kortilta puhelimen resurssienhallinnassa.

Palm OS® Smartphone: Jos ohjelmiston asennus ei käynnisty automaattisesti, asenna Garmin Mobile XT avaamalla XT Install -sovellus kortilta.

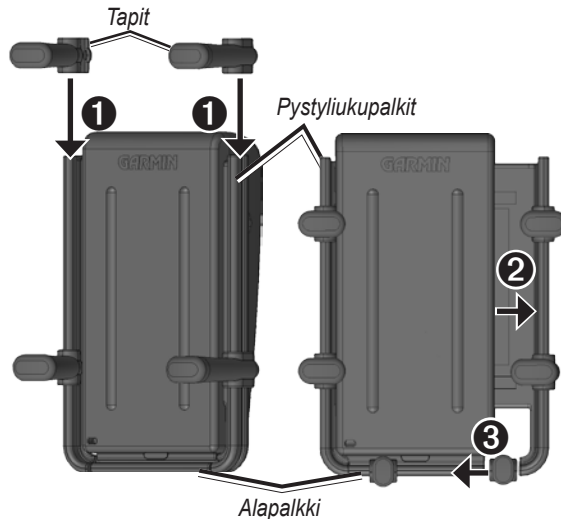
Garmin Mobile Buyer's Guide -ostajat: Jos ostamasi GPS 20SM -laitteen mukana tuli DVD-levy, asenna ohjelmisto laitteeseen siitä. Lisää asennustietoja on DVD-levyn pakkauksen asennusoppaassa.

② GPS 20SM -laitteen kiinnittäminen

Kiinnitystappien asentaminen

Asenna **Standard Mount Posts** -pussista neljä suurta tappia puhelinkiinnityksen pystyliukupalkkeihin. Asenna kaksi pientä tappia puhelinkiinnityksen alapalkkiin.

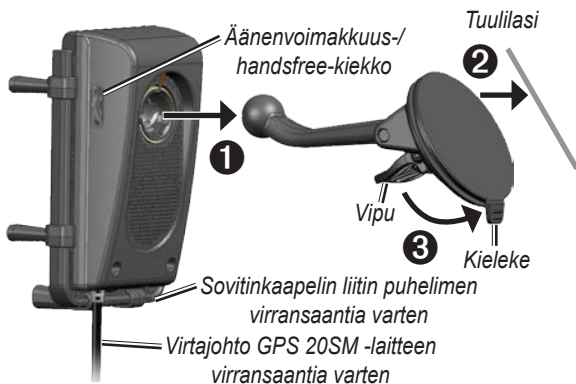
1. Kiinnitä kumpaankin puhelinkiinnityksen pystyliukupalkkiin kaksi suurta tappia. Jos puhelimesi on isokokoinen, käytä **For use with Larger Mobile Phones** -merkityn pussin tappeja.
2. Vedä toinen puhelinkiinnityksen pystyliukupalkeista irti.
3. Työnnä kaksi pientä tappia alapalkkiin.



GPS 20SM -laitteen kiinnittäminen

Valitse GPS 20SM -laitteen asennuspaikka.

Hae satelliittisignaali sijoittamalla GPS 20SM -laite paikkaan, josta on hyvä näkyvyys taivaalle. Tiedonsiirron onnistumiseksi GPS 20SM -laitteen on oltava enintään 10 metrin päässä matkapuhelimesta. Puhdista ja kuivaa valitsemasi tuulilasin kohta.



1. Napsauta puhelinkiinnitys imukuppiikiinnitykseen.
2. Kiinnitä imukuppi tuulilasiin.
3. Käännä vipu takaisin tuulilasia kohti.

Voit irrottaa puhelinkiinnityksen imukuppiikiinnityksestä kääntämällä puhelinkiinnitystä ääriasentoonsa oikealle tai vasemmalle. Käännä kiinnitystä valitsemaasi suuntaan, kunnes puhelinkiinnitys irtoaa imukuppiikiinnityksestä.

Voit irrottaa imukuppiikiinnityksen kääntämällä vipua itseesi päin. Vedä imukupin kielekettä itseäsi kohti.



HUOMAUTUS: Jos paikalliset lait kieltävät imukuppiikiinnityksen käyttämisen tai puhelin avautuu pystysuunnassa ja tuulilasin kulma on jyrkkä, on ehkä käytettävä kojelautalevyä.

Kiinnittäminen kojelautaan

Tärkeää: Kiinnitysliiman irrottaminen on erittäin hankalaa asennuksen jälkeen.

1. Valitse kojelaudasta paikka, josta on hyvä näkyvyys taivaalle.
2. Puhdista ja kuivaa valitsemasi kojelaudan kohta.
3. Irrota suojus levyn pohjasta.
4. Aseta levy kojelaudalle.
5. Aseta imukuppiikiinnitys levyn päälle. Käännä vipu alaspäin (levyä kohti).

3 Puhelimen kiinnittäminen

1. Valitse puhelimeen sopiva sovitinkaapeli. Lisäsovitinkaapeleita on saatavana osoitteessa <http://my.garmin.com/shop>.
2. Kiinnitä sovitinkaapelin toinen pää puhelimen virtaliitäntään ja toinen pää puhelinkiinnityksen alaosan virtaliitäntään. Tällöin puhelimen akku latautuu, kun puhelin on kiinnitetty.
3. Taivuta tappeja varovasti sivulle päin.
4. Aseta puhelin kiinnitykseen.
5. Säädä tapit.



HUOMAUTUS: Jotkin puhelimet eivät lataudu kaikissa lämpötiloissa. Jos puhelin ei lataudu, katso lisätietoja puhelimen oppaista.

Irrota puhelin kiinnityksestä irrottamalla kaapeli, kääntämällä puhelin sivuttain ja irrottamalla puhelin.

4 GPS 20SM -laitteen liittäminen

Liitä GPS 20SM ajoneuvon virtaliitäntään. GPS 20SM käynnistyy automaattisesti.

5 GPS 20SM ja pariliitos

Matkapuhelimen ja GPS 20SM -laitteen välille muodostetaan langaton linkki Bluetooth®-tekniikan avulla. Katso osoitteesta www.garmin.com/mobilephones, onko matkapuhelimesi yhteensopiva GPS 20SM -laitteen kanssa.

Langaton yhteys muodostetaan automaattisesti. Jotta voit käyttää GPS 20SM -laitteen handsfree-ominaisuuksia, laitteiden välille on luotava langaton pariliitos.

1. Sulje Garmin Mobile XT -sovellus.
2. Varmista, että matkapuhelimen ja GPS 20SM -laitteen virta on kytketty ja laitteet ovat enintään 10 metrin päässä toisistaan.
3. Ota Bluetooth käyttöön puhelimessa. Se saattaa olla Asetukset-, Bluetooth, Yhteydet- tai Hands-free-valikossa.
4. Hae Bluetooth-laitteita.
5. Valitse **GPS 20SM** laiteluettelosta.
6. Näppäile GPS 20SM -laitteen Bluetooth PIN -koodi (**1234**) puhelimella.

Lisätietoja puhelimen pariliitoksesta on puhelimen oppaissa.

GPS 20SM -laitteen merkkivalot

Sininen merkkivalo ilmaisee GPS Bluetooth -yhteyden.
Vihreä merkkivalo ilmaisee handsfree-yhteyden.

Sinisen Bluetooth GPS -merkkivalon tila

- **Sininen vilkkuu:** GPS Bluetooth -yhteyttä muodostetaan
- **Sininen palaa:** GPS Bluetooth -yhteys on muodostettu
- **Sininen ja vihreä palaa:** GPS ja handsfree-yhteys on muodostettu (kaikki puhelimet eivät tue tätä)

Vihreän Bluetooth handsfree -merkkivalon tila

tila

- **Vihreä palaa:** handsfree-yhteys muodostettu
- **Vihreä vilkkuu nopeasti:** tuleva puhelu
- **Vihreä vilkkuu:** puhelu meneillään

GPS 20SM -laitteen merkkiäänät

- **Korkea lyhyt merkkiääni:** handsfree-yhteys muodostettu GPS 20SM -laitteen ja puhelimen välillä
- **Matala lyhyt kaksoismerkkiääni:** handsfree-yhteys katkaistu GPS 20SM -laitteen ja puhelimen väliltä

Äänenvoimakkuuden säätäminen

Voit lisätä äänenvoimakkuutta painamalla puhelinkiinnityksen oikeassa reunassa olevaa kiekkoa **YLÖSPÄIN** tai vähentää sitä painamalla kiekkoa **ALASPÄIN**. Voit säätää äänenvoimakkuutta nopeasti painamalla **YLÖS-** tai **ALASPÄIN**.

Garmin Mobile™ 20 - asenna ja aja!

Handsfree-kiekon käyttäminen


Voit käyttää handsfree-toimintoja painamalla puhelinkiinnityksen oikeassa reunassa olevaa kiekkoa **SISÄÄNPÄIN**:

	Nopea painallus...	Pitkä painallus...
Ei yhteyttä	yhdistä puhelimeen, johon on aiemmin muodostettu pariiliitos	
Yhteys muodostettu	käytä äänivalintaa (jos puhelin tukee sitä)	valitse viimeksi valittu numero
Puhelun aikana	puhelun katkaiseminen	puhelun siirtäminen puhelimeen, jotta voit poistua GPS 20SM -laitteen luota puhelun aikana
Tuleva puhelu	vastaaminen tulevaan puheluun	tulevan puhelun hylkääminen (Useimmissa puhelimissa ja sopimuksissa hylätty puhelu siirtyy vastaajaan.)



HUOMAUTUS: Puhelimen äänenvoimakkuutta on ehkä säädettävä, jotta GPS 20SM -laitteen äänentason on paras mahdollinen. Lisätietoja on puhelimen oppaissa.


GPS-signaalien hakeminen

Käynnistä Mobile XT -sovellus. Tarkista, että GPS 20SM -laitteen sininen merkkivalo palaa eli langaton yhteys on muodostettu. Aja ajoneuvo avoimelle paikalle, ulos pysäköintihallista ja pois korkeiden rakennusten luota. Satelliittisignaalien löytämiseen voi mennä muutama minuutti. Sovellusikkunan vasemmassa yläkulmassa olevat -palkit osoittavat satelliittisignaalin voimakkuuden. Kun palkit ovat vihreät, GPS 20SM on löytänyt satelliittisignaaleita. Voit etsiä määränpään ja ajaa sinne.



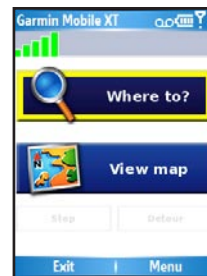
HUOMAUTUS: Garmin Mobile XT -sovellus saattaa kehottaa antamaan karttojen avauskoodin. Anna silloin keltaisessa paperissa oleva avauskoodi.

Navigoiminen Garmin Mobile XT:n avulla

Täydelliset tiedot Garmin Mobile XT -sovelluksen käyttämisestä sekä vianmääritysvihjeet ovat laitteen ohjeessa. Valitse Garmin Mobile XT -sovelluksen pääsivulla  **Ohje**. Katso myös *Garmin Mobile XT Owner's Manual (Mobile XT -käyttöopas)* osoitteessa www.garmin.com/products/garminmobile20. Valitse **Manuals (Oppaat)** -linkki.


Mihin – voit etsiä osoitteita, kohdepisteitä (ravintolat, hotellit, nähtävyydet), risteyksiä ja muita erilaisia sijainteja yksityiskohtaisista karttatiedoista.


Näytä kartta – näytä nykyinen sijainti kartassa. Karttasijainti muuttuu ajaessasi nykyisen sijaintisi mukaan.



 **Poistu** – Garmin Mobile XT -sovelluksen sulkeminen.

 **PeerPoints™** – sinulle on uusi PeerPoints-viesti.

 **Viesti** – sinulle on uusi viesti Garmin Online™ -palvelimesta.

 **Työkalut** – voit käyttää navigointityökaluja, kuten Reittitiedot, PeerPoint-pisteet ja Garmin Online.

 **Asetukset** – asetusten säätäminen.

 **Ohje** – lisätietoja Garmin Mobile XT:stä.

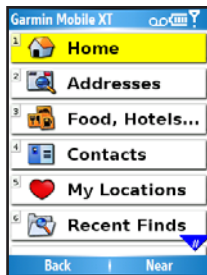


HUOMAUTUS: Sinun on ehkä valittava **Valikko**, jotta näet **Työkalut**, **Asetukset** ja **Ohje** -kohdan.

Määränpään etsiminen

Mihin -valikon luokkien ja aliluokkien avulla voit etsiä määränpäitä. Voit kirjoittaa osoitteita, etsiä hiljattain löytämiäsi sijainteja ja tarkastella tallentamiasi sijainteja.

1. Valitse **Mihin > Ruoka, hotellit**.
2. Valitse luokka. Valitse haluamasi luokka. Voit hakea kohteen nimen perusteella valitsemalla **Lue nimi**, syöttämällä nimen tai sen osan ja valitsemalla sitten haluamasi kohteen.
3. Valitse aliluokka tai **Kaikki luokat**. Näyttöön tulee luettelo nykyisen sijainnin lähellä olevista sijainneista.
4. Voit avata sijainnin tietosivun valitsemalla sijainnin.
5. Voit luoda reitin sijaintiin valitsemalla **Aloita**.



Tietosivun asetukset

Voit luoda reitin sijaintiin valitsemalla **Aloita**, tarkastella sijaintia kartalla valitsemalla **Kartta** tai soittaa sijaintiin (jos mahdollista) valitsemalla **puhelinkuvakkeen**. Voit näyttää lisää asetuksia valitsemalla (**Valikko >**) **Asetukset**:

- **Tallenna Omiin sijainteihin** – tallentaa sijainnin Omat sijainnit -kohtaan eli suosikkipaikkoihisi.
- **Tallenna Contacts-kansioon** – tallentaa sijainnin puhelimen yhteystietoihin.
- **Lisää kauttakulkupisteenä** – lisää sijainnin nykyiselle reitille.
- **Lähetä sijainti** – lähettää sijainnin Garmin-sijaintiviestinä.
- **Sää** – näyttää sijainnin nykyisen säätilan ja viiden päivän sääennusteen.



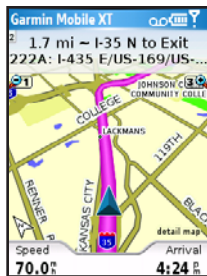
Reitin seuraaminen

Kun olet löytänyt sijainnin, luo reitti sinne valitsemalla **Aloita**. Kartta avautuu automaattisesti, ja reitti näkyy siinä purppuranpunaisena viivana. Sijaintikuvake ▲ näyttää sijaintisi kartalla. Ohjeet näkyvät näytön yläreunassa. Nykyinen nopeus ja arvioitu saapumisaika näkyvät näytön alareunassa. Jos navigointi ei ole meneillään, nykyinen nopeus ja kulkusuunta näkyvät näytön alareunassa.

Jos poistut kartasta ja haluat palata, valitse Garmin Mobile XT:n pääsivulla **Näytä kartta**. Voit keskeyttää aktiivisen reitin valitsemalla **Seis**.



HUOMAUTUS: Liikennettä vältetään oletusarvoisesti, kun reittejä luodaan. Voit muuttaa tätä ja muita reittiasetuksia valitsemalla (**Valikko > Asetukset > Reititys > Vältettävät kohteet**).



Garmin Online™ käyttäminen

Garmin Online -palvelusta voit ladata paikkakohtaisia tietoja, kuten hotelli- ja polttoainehintoja (ainoastaan Yhdysvallat), reaaliaikaisia säätietoja ja liikennetietoja. Lisäksi voit ladata valvontakameratietoja (ainoastaan Eurooppa). Kaikki palvelut eivät ole käytettävissä kaikilla alueilla. Valitse Garmin Mobile XT -pääsivulla (**Valikko > Työkalut > Garmin Online**). Valitse tarkasteltava kohde, kuten liikenne, sää, hotellit tai polttoainehinnat.

Garmin Online -tili aktivoidaan automaattisesti useimmissa puhelimissa. Garmin Onlineen käyttöä varten puhelimessa on oltava datayhteys ja -sopimus. Useimmat Garmin Online -tiedot ovat maksuttomia, mutta niiden yhteydessä sovelletaan puhelini liittymän normaaleja Internet- ja tiedonsiirtohintoja.



Aina kun aloitat reitin navigoimisen, Garmin Mobile XT tarkistaa oletusarvoisesti reitin liikennetapahtumat Garmin Onlinesta. Jos reitillä on liikennetapahtuma, Garmin Mobile XT välttää sitä luodessaan reittiä.

PeerPoints™ -pisteet



HUOMAUTUS: PeerPoints-toiminto ei ole käytettävissä kaikissa matkapuhelimeissa.

PeerPoint-pisteiden avulla voit lähettää nykyisen sijaintisi tiedot toisille henkilöille tekstiviestillä. Tällöin sovelletaan puhelini liittymän normaaleja viestihintoja.

1. Valitse Garmin Mobile XT -pääsivulla (**Valikko >**) **> PeerPoints**.
2. Valitse **Contacts**, ja valitse yhteyshenkilö. Voit liittää kartan valitsemalla (**Valikko >**) **Kartta**.
3. Voit lähettää viestin valitsemalla **Valitse > Send PeerPoint (Lähetä PeerPoint) > Lähetä**. Voit pyytää PeerPoints-viestiä tältä yhteyshenkilöltä valitsemalla **Valitse > PeerPoint-pyyntö > Pyyntö**.

Garmin Mobile XT -käyttäjät saavat PeerPoints-viestin. He voivat tallentaa sijainnin ja muodostaa siihen reitin.



Garmin Mobile XT -ohjelman mukauttaminen

1. Valitse Garmin Mobile XT -pääsivulla (**Valikko >**) **Asetukset**.
2. Valitse luokka ja muuta sen tarvittavia asetuksia.
3. Valitse muutettava asetus, uusi asetus ja **Valmis**.



Puhelimen asetusten mukauttaminen

Puhelimen Bluetooth-asetuksista voit sallia GPS 20SM -laitteen muodostaa automaattisesti handsfree-yhteyden puhelimeen, kun laitteet ovat enintään 10 metrin päässä toisistaan. Lisäksi voit määrittää puhelimen vastaamaan puheluihin automaattisesti, kun laitteet on liitetty handsfree-yhteydellä.

Määritä lisäksi puhelimen virrankatkaisu- ja säästöasetukset navigointia varten.

Tekniset tiedot

Koko: 69,07 (L) x 107,31 (K) x 58,97 mm (S)

Paino: 185,7 g

Kotelo: kestävä, muttei vesitiivis

Lämpötila: -30 - 70 °C

Virtalähde: 12 VDC -virtajohto

Käyttö: enintään 15 W @ 13,8 VDC

Langaton liitäntä: yhteys muodostetaan langattomalla Bluetooth-tekniikalla (luokka 2) matkapuhelimeen, jossa on Windows Mobile[®]-, Symbian[™]- tai Palm OS[®]-ohjelmisto, jossa on käytössä langaton Bluetooth-tekniikka

Bluetooth-käyttöetäisyys: 10 metriä

GPS-vastaanotin: herkkä SiRFstarIII[™] GPS -vastaanotin, WAAS-yhteensopiva

Täydelliset tekniset tiedot ovat nähtävissä osoitteessa www.garmin.com/products/garminmobile20.



Tuotteen rekisteröiminen

Saat laajempia tukipalveluja rekisteröimällä tuotteen jo tänään. Käy Web-sivustossamme osoitteessa <http://my.garmin.com>.

Lisätietoja/Garminin yhteystiedot

Täydelliset tiedot Garmin Mobile XT -sovelluksen käyttämisestä ovat laitteen ohjeessa. Valitse Garmin Mobile XT -pääsivulla (**Valikko >**) **Ohje**.

Katso myös *Garmin Mobile XT Owner's Manual (Mobile XT -käyttöopas)* osoitteessa www.garmin.com/products/garminmobile20.

Usein kysytyjä kysymyksiä on osoitteessa www.garmin.com/support/faqs. Kirjoita Bluetooth ja valitse **Haku**.

Voit lähettää sähköpostia Garminin tuotetukeen. Mene osoitteeseen www.garmin.com/support.

Yhdysvalloissa voit soittaa Garminin tuotetukeen: 913/397.8200 tai 800/800.1020, ma-pe, 8.00–17.00 Keskistä aikaa (Central time). Euroopassa voit ottaa yhteyden Garmin (Europe) Ltd.:iin: +44 (0) 870.8501241 (Ison-Britannian ulkopuolella) tai 0808.2380000 (Isossa-Britanniassa).



Varoitukset

Seuraavien mahdollisesti vaarallisten tilanteiden välttämättä jättäminen voi aiheuttaa onnettomuuden tai törmäyksen, joka voi johtaa kuolemaan tai vakaviin vammoihin.

- Kun asennat laitteen ajoneuvoon, aseta se tukevasti siten, että se ei peitä kuljettajan näkyvyyttä tien tai estä ajoneuvon hallintalaitteiden käyttöä (kuten ohjauspyörä, polkimet tai vaihdekeppi).
Älä aseta auton turvatyynyyn eteen tai yläpuolelle. (Katso kaaviota.)
- Vertaa matkapuhelimen antamia tietoja navigoinnin aikana kaikkiin muihin mahdollisiin navigointikeinoihin, kuten liikennemerkkit ja tienviitat, visuaaliset kohteet ja kartat. Selvitä turvallisuuden vuoksi kaikki epäselvyydet tai kysymykset aina ennen navigoinnin jatkamista ja noudata liikennemerkkejä sekä tienviittoja.
- Käytä ajoneuvoa aina turvallisesti. **Älä anna matkapuhelimen häiritä ajamista ja tarkkaile kaikkia ajo-olosuhteita.** Katso matkapuhelinta mahdollisimman vähän ajamisen aikana ja käytä äänikehotuksia aina mahdollisuuksien mukaan. Älä syötä määränpäitä, muuta asetuksia tai käytä paljon aikaa vieriä toimintoja ajamisen aikana. Aja tien sivuun turvallisesti ja laillisesti ennen näitä toimintoja.
- Garmin Mobile XT tarjoaa reittiehtotuksia. Sitä ei ole tarkoitettu korvaamaan kuljettajan tarkkaavaisuutta suljettujen teiden tai tielosuhteiden, ruuhkien, sääolosuhteiden tai muiden turvallisuuteen ajamisen aikana vaikuttavien seikkojen suhteen.



Varoitus: Tuote, sen pakkaus ja osat sisältävät kemikaaleja, jotka voivat Kalifornian osavaltion tietojen mukaan aiheuttaa syöpää, syntymävikoja tai lapsettomuutta. Tämä huomautus on Kalifornian 65. lakiehdotuksen mukainen. Lisätietoja on osoitteessa www.garmin.com/prop65.

Tärkeää tietoa

TIETOA KARTTATIEDOISTA: Yksi Garminin tavoitteista on tarjota asiakkailleen kattavimpia ja tarkimpia saatavissa olevia karttatietoja kohtuulliseen hintaan. Käytössämme on sekä julkishallinnon että yksityisiä tietolähteitä, jotka on ilmoitettu asiakkaille toimitetuissa oppaissa ja tekijänoikeusmerkinnöissä. Lähes kaikissa tietolähteissä on joitakin vääriä tai puutteellisia tietoja. Joistakin maista ei ole saatavissa täydellisiä ja tarkkoja karttatietoja, tai ne ovat erittäin kalliita.

HUOMAUTUS TUULILASIKIINNITYKSESTÄ:

ERITYISHUOMAUTUS KALIFORNIAA JA MINNESOTAA

VARTEN: Osavaltion laki kieltää käyttämästä imukuppiinnitystä tuulilasissa moottoriajoneuvojen käytön aikana. Tarkista, onko ajoalueella voimassa vastaavia lakien tai säädösten määräämiä rajoituksia. Tällöin on käytettävä Garminin muita kojelauta- tai kitkakiinnitysvaihtoehtoja. Garmin ei ole vastuussa mahdollisista sakoista, rangaistuksista tai vahingoista, jotka johtuvat tämän ilmoituksen noudattamatta jättämisestä tai muusta laitteen käyttämiseen liittyvästä paikallislaista tai -säädöksestä. (Katso California Vehicle Code Section 26708(a); Minnesota Statutes 2005, Section 169.71.)

California Electronic Waste Recycling Act of 2003 edellyttää tiettyjen elektroniikkalaitteiden kierrätystä. Lisätietoja säädöksen vaikutuksesta tähän tuotteeseen on osoitteessa www.ecycle.org.

Vaatimustenmukaisuusvakuutus

Garmin vakuuttaa täten, että tämä GPS 20SM -sarjan tuote on direktiivin 1999/5/EY olennaisten vaatimusten ja muiden määräysten mukainen. Katso koko vaatimustenmukaisuusvakuutus Garminin Web-sivustosta osoitteessa www.garmin.com/products/garminmobile20. Valitse **Manuals (Oppaat)** ja valitse sitten **Declaration of Conformity (Vaatimustenmukaisuusvakuutus)**.

Yhdysvaltain viestintäkomission (FCC) sääntöjenmukaisuus

Tämä tuote on testattu, ja sen on todettu olevan koti- tai toimistokäyttöön tarkoitettujen luokan B digitaalilaitteiden FCC-säteilyrajoitusten osan 15 mukainen. Rajoituksilla pyritään parantamaan suojausta haitalliselta säteilyltä asuinalueilla. Rajoitukset ovat ulkotilavaatimuksia tiukemmat.

Laitetta koskevat seuraavat käyttö säännöt: (1) laite ei saa aiheuttaa haitallista säteilyä, ja (2) laitteen on hyväksyttävä kaikki vastaanottamansa säteily, mukaan lukien säteily, joka voi aiheuttaa toimintahäiriöitä.

Laitte tuottaa ja saattaa säteillä radiotaajuusenergiaa ja saattaa häiritä radioliikennettä, jos laitetta ei ole asennettu ja käytetty ohjeiden mukaisesti. Minkään asennuksen häiriöttömyyttä ei kuitenkaan voida taata. Jos laite häiritsee radio- tai televisioliikennettä, mikä voidaan määrittää katkaisemalla laitteen virta ja kytkemällä se uudelleen, käyttäjä voi yrittää korjata häiriön seuraavasti:

- Suuntaa tai aseta vastaanottoantenni uudelleen.
- Vie laite kauemmaksi vastaanottimesta.

- Liitä laite pistorasiaan, joka ei ole samassa virtapiirissä kuin GPS-laite.
- Kysy lisätietoja myyjältä tai kokeneelta radio-/TV-tekniikalta.

Tuote ei sisällä käyttäjän huollettavissa olevia osia. Korjaustoimia saa tehdä ainoastaan Garmin-huoltokeskuksen henkilökunta. Luvattomat korjaukset tai muutokset saattavat vahingoittaa laitetta pysyvästi ja mitätöidä takuun ja käyttöoikeutesi laitteeseen osan 15 säädösten mukaan.

FCC RF -säteilyaltistus

Tämä laite on FCC:n hallitsemattomille ympäristöille määrittämien säteilyaltistusrajoitusten mukainen. Noudata käyttöohjeita RF-altistusrajoitusten mukaan. Tätä lähetintä ei saa sijoittaa minkään muun toimivan antennin tai lähettimen lähelle.

Industry

Canada-sääntöjenmukaisuus

Luokan I radiolaitteet ovat Industry Canada Standard RSS-210 -säädöksen mukaisia. Luokan II radiolaitteet ovat Industry Canada Standard RSS-310 -säädöksen mukaisia.

Rajoitettu takuu

Myönnämme tämän Garmin-tuotteen materiaaleille ja työlle yhden vuoden virheettömyystakuun ostopäivästä alkaen. Tämän jakson aikana Garmin valintansa mukaan joko korjaa tai vaihtaa osat, jotka vioittuvat normaalissa käytössä. Nämä korjaukset ja vaihdot ovat asiakkaalle maksuttomia osien ja työn osalta. Asiakas on vastuussa kuljetuskuluista. Tämä takuu ei koske vikoja, jotka aiheutuvat väärinkäytöstä, virheellisestä käytöstä, onnettomuudesta tai luvattomasta muuttamisesta tai huollosta.

TÄSSÄ ESITETYT TAKUUT JA HYVITYKSET OVAT POISSULKEVIA JA NE KORVAAVAT KAIKKI MUUT NIMENOMAISET, OLETETUT JA LAKISÄÄTEISET TAKUUT, ESIMERKIKSI TAKUUN, JOKA AIHEUTUU VASTUUSTA TUOTTEEN MYYNTIKELPOISUUDESTA TAI SOPIVUUDESTA TIETTYYN TARKOITUKSEEN. TÄMÄ TAKUU ANTAA KÄYTTÄJÄLLE TIETTYJÄ LAIN MUKAISIA OIKEUKSIA, JOTKA VAIHTELEVAT OSAVALTIOITTAIN JA MAITTAIN.

GARMIN EI OLE MISSÄÄN TILANTEESSA VASTUUSSA VÄLILLISISTÄ, ERITYISISTÄ, EPÄSUORISTA TAI SEURANNAISISTA VAHINGOISTA, RIIPPUMATTA SIITÄ, JOHTUVATKO NE TUOTTEEN VÄÄRINKÄYTÖSTÄ, VIRHEELLISESTÄ KÄYTÖSTÄ, TAITAMATTOMASTA KÄYTÖSTÄ VAI TUOTTEEN PUUTTEISTA. Jotkin osavaltiot eivät salli välillisten tai seurannaisten vahinkojen pois rajaamista tai rajoittamista, joten yllä olevat rajoitukset eivät ehkä koske kaikkia käyttäjiä.

Garmin pidättää oikeuden valintansa mukaan joko korjata tai vaihtaa tuote tai ohjelmisto tai tarjota tuotteen ostohinta takaisin. TÄMÄ HYVITYS ON AINOA KÄYTTÄJÄN SAAMA HYVITYS TAKUURIKKOMUKSESTA.

Saat takuuhoiltoa ottamalla yhteyden paikalliseen Garminin valtuutettuun myyjään tai pyytämällä lähetysohjeet ja RMA-seurantanimeron Garminin puhelintuesta. Pakkaa laite ja alkuperäisen ostokuitin kopio huolellisesti. Kuitti tarvitaan ostotodistukseksi takuukorjauksia varten. Kirjoita seurantanumero selkeästi paketin ulkopintaan. Lähetä laite rahtikulut maksettuina mihin tahansa Garminin takuuhoiltokeskukseen.

Verkkohuutokauppaostokset: verkkohuutokaupoista ostetut tuotteet eivät ole ostohyvitysten tai muiden Garminin erikoistarjousten piirissä. Verkkohuutokauppojen vahvistukset eivät käy takuukuitista Takuupalvelun

saamisen ehtona on vähittäismyyjältä saatu alkuperäinen ostokuitti tai sen kopio. Garmin ei korvaa verkkohuutokaupasta hankituista pakkauksista puuttuvia osia.

Kansainväliset ostokset: kansainväliset jakelijat myöntävät erillisen takuun laitteille, jotka on ostettu Yhdysvaltain ulkopuolella. Takuun myöntää paikallinen maakohtainen jakelija, joka tarjoaa paikallista huoltoa laitteelle. Jakelijan takuut ovat voimassa ainoastaan aiottulla jakelualueella. Yhdysvalloissa tai Kanadassa ostetut laitteet on palautettava Garminin huoltokeskukseen Isossa-Britanniassa, Yhdysvalloissa, Kanadassa tai Taiwanissa.

Garmin Mobile™: käyttöoikeussopimus

TÄRKEÄÄ – TUTUSTU NÄIHIN KÄYTTÖOIKEUSSOPIMUKSEN (SOPIMUS) EHTOIHIN HUOLELLISESTI, ENNEN KUIN LATAAT, ASENNAT, KÄYTÄT TAI MUUTOIN TILAAT GARMIN MOBILE™ -LAITTEITA, -OHJELMISTOJA, -TEKNIKKAA JA/TAI TIETOSOPIMUKSIA, RIIPPUMATTA SIITÄ, ONKO KYSEESSÄ ITSENÄINEN GARMIN MOBILE -LAITE (ISÄNTÄLAITE) VAI GARMIN MOBILE -SOVELLUKSEN MATKAPUHELIN- TAI ONLINE-VERSIO (TÄSTEDES GARMIN MOBILE -TEKNIikka). TILAAMALLA, LATAAMALLA, ASENTAMALLA TAI MUUTOIN KÄYTTÄMÄLLÄ GARMIN MOBILE -TEKNIikkaA ILMAISET, ETTÄ OLET TUTUSTUNUT TÄHÄN SOPIMUKSEEN JA YMMÄRTÄNYT SEN, ETTÄ HYVÄKSYT SEN EHDOT JA ETTÄ OLET VÄHINTÄÄN 18-VUOTIAS.

AND THAT YOU ARE AT LEAST 18 YEARS OF AGE. JOS ET HYVÄKSY TÄMÄN SOPIMUKSEN EHTOJA, POISTU HETI TÄLTÄ SIVULTA LATAAMATTA JA/TAI TILAAMATTA GARMIN MOBILE -PALVELUJA, TAI, JOS GARMIN MOBILE -TEKNIikka TOIMITETAAN YHDESSÄ ITSENÄISEN GARMIN-ISÄNTÄTUOTTEEN KANSSA, PALAUTA ISÄNTÄTUOTE KOKONAIUUDESSAAN 10 VUOROKAUDEN KULUESSA HANKINTAPÄIVÄSTÄ. SAAT TÄYDEN HYVITYKSEN TOIMITTAMALLA LAITTEEN (1) ISÄNTÄLAITTEEN MYYJÄLLE, (2) OSOITTEESEEN GARMIN INTERNATIONAL, INC. CUSTOMER SERVICE, 1200 E. 151ST STREET, OLATHE, KS 66062, USA, (3) OSOITTEESEEN GARMIN (EUROPE) LTD. CUSTOMER SERVICE, UNIT 5, THE QUADRANGLE, ABBEY PARK INDUSTRIAL ESTATE, ROMSEY, HAMPSHIRE SO51 9DL, UNITED KINGDOM, TAI (4) OSOITTEESEEN GARMIN CORPORATION CUSTOMER SERVICE, NO. 68, JANGSHU 2ND ROAD, SHIJR, TAIPEI COUNTY, TAIWAN.

Käyttöoikeuden myöntäminen: Garmin International, Inc. ja/tai sen tytäryhtiöt (jäljempänä Garmin) myöntävät sinulle tässä määritettyjen ehtojen mukaisen ei-siirrettävissä olevan, ei-yksinomaisen, ei-uudelleenlisensioitavan rajoitetun oikeuden Garmin Mobile -tekniikan tarkastelemiseen ja käyttämiseen (i) kartta-, suunta- ja käännösoskohtaisten navigointitietojen, tekstin, kuvien, äänen ja muiden kuvien hakemiseen sekä (ii) muiden, kolmansien osapuolten toimittamien sisältötietojen, tekstin, kuvien, valokuvien, äänen, videoiden ja muiden kuvien vastaanottamiseen muista tietolähteistä kuin Garminilta, mukaan lukien polttoaineen hintatiedot, sää-, hotelli- ja/tai liikennetiedot (jäljempänä kolmansien osapuolten sisältötiedot) tarkasteltaviksi matkapuhelimesa tai muussa Garmin Mobile -yhteensopivassa laitteessa, ainoastaan sinun tiedoksesi ja välittömään, yksityiseen, henkilökohtaiseen ja epäkaupalliseen käyttöösi edellyttäen, että säilytät kaikki Garminin tai kolmansiin toimittajiin

liittyvät tekijänoikeus- ja omistusoikeusmerkinnät, jotka sisältyvät navigointitietoihin tai kolmansien osapuolten sisältötietoihin. Garmin pidättää kaikki oikeudet, joita ei tässä nimenomaisesti mainita, ja kiistää kaikki oletetut käyttöoikeudet. Edellistä rajoittamatta hyväksyt, ettet saa (i) muuttaa, purkaa, kääntää tai soveltaa Garmin Mobile -tekniikkaa tai sen osia, mukaan lukien kolmansien osapuolten sisältötiedot, selvittää niiden valmistustapaa tai luoda tekniikkaan perustuvia kokoelmia tai johdannaistuotteita; (ii) missään muodossa kopioida Garmin Mobile -tekniikkaa tai sen osia, mukaan lukien kolmansien osapuolten sisältötiedot; (iii) julkaista, näyttää, levittää, myydä, vuokrata, tallentaa, lainata, jaella, näyttää tai esittää julkisesti, käyttää omaa nimeään Garmin Mobile -tekniikan tai sen osien yhteydessä, kehystää tai antaa kolmansien osapuolten linkittää tekniikkaan, mukaan lukien kolmannen osapuolen sisältötiedot; (iv) myöntää käyttö- tai alikäyttöoikeutta, välittää, siirtää, käyttää takuuna tai muutoin hyväksikäyttää tässä myönnettyjä oikeuksia; (v) käyttää Garmin Mobile -tekniikkaa tavalla, joka loukkaa Garminin, sen kolmansien osapuolten palveluntarjoajien tai minkä tahansa muun kolmannen osapuolen patenttia, tekijänoikeutta, tavaramerkkiä, liikesalaisuutta tai muita immateriaalioikeutta; (vi) käyttää, lähettää tai jaella Garmin Mobile -tekniikkaa suorasti tai epäsuorasti televisio-, radio-, Web-, puhelin- tai telematiikkayhteyksissä ilman Garminin nimenomaista kirjallista lupaa; (vii) tarjota mitään Garmin Mobile -tekniikan osaa valtionhallinnon käyttöön; tai (viii) tehdä minkään kolmannen osapuolen kanssa sopimusta, joka jollakin tavalla rajoittaa, estää tai vaikeuttaa Garminin mahdollisuutta tarjota harkintansa mukaan Garmin Mobile -tekniikkaa tai mitä tahansa muuta tarjoamaansa tuotetta tai palvelua kyseiselle kolmannelle osapuolelle.

Maksut: Garmin Mobile -tekniikan ja tässä myönnetyn käyttöoikeuden käyttämisen yhteydessä olet vastuussa kyseisen Garmin Mobile -tekniikan kaikkien tilausmaksujen maksamisesta. Maksut määrittää Garmin, ja ne voivat muuttua ajoittain. Garmin voi irtisanoa tämän sopimuksen ja

käyttöoikeutesi välittömästi, jos et ole maksanut jotakin vaadittua Garmin Mobile -tekniikan tilausmaksua. Lisäksi vastaat kaikista maksuista, jotka liittyvät datasopimusmaksuihin tai muihin tilausmaksuihin, joita puhelinoperaattori vaatii Garmin Mobile -tekniikan käyttämisestä.

Tekniikan omistusoikeus: Hyväksyt, että Garmin omistaa kaikki Garmin Mobile -tekniikan oikeudet, omistusoikeudet ja että niiden omistajuus säilyy Garminilla, tai sovellettavilta osin Garmin Mobile -tekniikan käyttöoikeudet, mukaan lukien muun muassa kaikki tavaramerkit, tiedot ja sisällön, paitsi jos jokin kolmas osapuoli omistaa tarjoamansa sisältötiedot. Viittaus tuotteisiin, palveluihin, prosesseihin, kolmannen osapuolen hypertextilinkeihin tai muihin tietoihin tuotenimellä, tavaramerkillä, valmistajan nimellä, toimittajan nimellä tai muulla tavoin ei välttämättä merkitse Garminin tai sen lisenssinhaltijoiden antamaa suositusta tai tukea. Tuote- ja palvelutiedot ovat aina kyseisen toimittajan vastuulla.

Kesto: Tämä sopimus on voimassa kunnes (i) tilauskausi päätetään (sinun tai Garminin toimesta), jos kyseisen Garmin Mobile -tekniikan yhteydessä niin sovelletaan, tai tilaus vanhenee, tai (ii) sopimus lopetetaan muulla tavalla tämän sopimuksen ehtojen mukaisesti (sopimuskausi). Jos Garmin Mobile -tekniikkaa sisältävälle isäntätuotteelle myönnetään "elinikäinen" tilaus, elinikäisellä tarkoitetaan kyseisen isäntätuotteen käyttöä. Garmin voi lopettaa tämän sopimuksen mistä tahansa syystä, mukaan lukien muun muassa tapaukset, joissa Garmin havaitsee sinun toimineen tämän sopimuksen ehtojen vastaisesti. Lisäksi tämä sopimus päättyy välittömästi, kun Garminin ja minkä tahansa sellaisen kolmannen osapuolen, jonka sisältötietoja Garmin käyttää Garmin Mobile -tekniikan osana, välinen sopimus päättyy. Jos Garminin sopimus kolmannen osapuolen sisältötarjoajan kanssa päättyy, minkä vuoksi et voi enää käyttää Garmin Mobile -tekniikkaa tai sen osaa, saat hyvityksenä ainoastaan kyseiseen tilauskauteen liittyvän tilausmaksun käyttämättömän osan. Tällaiset

hyvitykset eivät koske sovellettavien Garmin Mobile -tekniikkaa sisältävien isäntälaitteiden "elinikäisiä" tilauksia. Kaikki luottamuksellisuuteen, korvauksiin, omistusoikeuksiin ja vaihtoloon liittyvät sopimusehdot pysyvät voimassa tämän sopimuksen päättämisen jälkeenkin. Kaikki muut osapuolten oikeudet ja velvollisuudet päättyvät sopimuksen päättyessä, mukaan lukien muun muassa kaikki tässä myönnetty käyttöoikeudet.

Luottamuksellisuus: Sinun on varmistettava, että Garminin ja kaikkien sen kolmansien osapuolten sisällöntoimittajien luottamukselliset tiedot pysyvät luottamuksellisina eivätkä paljastu suoraan tai välillisesti, koko sopimuskauden ajan ja sen jälkeen. Et myöskään saa käyttää niitä omaksi tai kenenkään toisen yksilön tai toimijan hyödyksi. Luottamuksellisilla tiedoilla tarkoitetaan Garminin tai sen kolmansien osapuolten sisällöntoimittajien ainutlaatuisia, luottamuksellisia tai patentoituja liikesalaisuuksia tai luottamuksellisia tai patentoituja tietoja, jotka ovat kirjallisessa, sähköisessä, suullisessa tai muussa muodossa, mukaan lukien muun muassa Garmin Mobile -tekniikka ja kaikki muut materiaalit tai tiedot, jotka liittyvät Garminin liiketoimintaan tai toimintaan ja jotka eivät ole yleisesti muiden samanlaista liiketoimintaa tai toimintaa harjoittavien toimijoiden tiedossa. Sinun on palautettava Garminille kaikki sen luottamukselliset tiedot pyydettyessä ja/tai tämän sopimuksen päättyessä.

Rajoitetut oikeudet: Jos Yhdysvaltain valtionhallinto hankkii Garmin Mobile -tekniikkaa, se on rajoitettujen oikeuksien piirissä. Yhdysvaltain valtionhallinnon suorittamaa käyttöä, kopioimista ja julkaisemista koskevat rajoitukset, jotka on säädetty DFARS 252.227-7018 -säädöksen teknisten tietojen ja tietokoneohjelmistojen oikeuksia koskevan lausekkeen (Rights in Technical Data and Computer Software) alakohdassa (c)(1)(ii), 48 CFR 52.227-19 -säädöksen kaupallisten tietokoneohjelmistojen rajoitettuja oikeuksia koskevan lausekkeen (Commercial Computer Software - Restricted Rights) alakohdissa (c)(1) ja (2) tai FAR-säännösten NASA-

liitteen lausekkeessa 18-52.227-86(d). Sopimuksen haltija/valmistaja on Garmin International, Inc., 1200 East 151st Street, Olathe, KS 66062, USA. Sitoudut siihen, ettet vie tai jälleenvie tuotetta mihinkään sellaiseen maahan, johon vieminen rikkoo Yhdysvaltain vientirajoituslakeja.

Vastuuvapautus: Lupaat vapauttaa vastuusta, puolustaa ja pitää syyttömänä Garminia, sen käyttöoikeuksien myöntäjiä ja toimittajia (mukaan lukien muun muassa niiden oikeudenhaltijat, tytäryhtiöt, yhteistyöyhteykset ja niiden johtajat, työntekijät ja osakkeenomistajat, asiamiehet ja edustajat) koskien kaikkia takeita, menetyksiä, vammoja, vaatimuksia, toimia, kustannuksia, kuluja tai vaateita, mukaan lukien muun muassa lakimiesten palkkiot, jotka johtuvat Garmin Mobile -tekniikan käyttämisestä tai sen tilauksesta.

Rajoitettu takuu: GARMIN MOBILE -TEKNIikka TOIMITETAAN "SELLAISENAAN" JA "SAATAVUUDEN MUKAAN". GARMIN JA SEN TOIMITTAJAT, MUKAAN LUKIEN KOLMANSIEN OSAPUOLIEN SISÄLLÖNTOIMITTAJAT, KIISTÄVÄT ERITYISESTI KAIKKI NIMENOMAISET, OLETETUT JA LAKISÄÄTEISET TAKUUT, TAI KAUPANKÄYNTITAVASTA TAI SOPIMUSMENETTELYSTÄ JOHTUVAT TAKUUT, MUKAAN LUKIEN MUUN MUASSA KAIKKI OLETETUT TAKUUT MYYNTIKELPOISUUDESTA TAI SOPIVUUDESTA TIETTYYN TARKOITUKSEEN, SEKÄ MUUT, TARKKUUDESTA, TÄYDELLISYYDESTÄ, REAALIAIKAISISTA TIEDOISTA, NIMESTÄ JA OIKEUKSIEN LOUKKAAMATTOMUUDESTA ANNETUT NIMENOMAISET TAI OLETETUT TAKUUT JA KAIKKI MUUT GARMIN MOBILE -TEKNIikkaAN TAI SEN TOIMINTAAN LIITTYVÄT TAKUUT.

Vastuuvapauslauseke: HYVÄKSYT KAIKKI VASTUUT JA RISKIT, JOTKA LIITTYVÄT GARMIN MOBILE -TEKNIikkaAN KÄYTTÄMISEEN, JA GARMIN SANOUTUU IRTI KAIKESTA KAIKKIIN GARMIN MOBILE -TEKNIikkaAN KÄYTÖSTÄ

JOHTUVIIN MENETYKSIIN, VAMMOIHIN TAI VAHINKOIHIN LIITTYVÄSTÄ VASTUUSTA. SINUN VASTUULLASI ON GARMIN MOBILE -TEKNIikkaAN KÄYTTÄMINEN OIKEIN SEKÄ KATUJEN, TEIDEN, TIENVIITTOJEN, OHJEIDEN SEKÄ SÄÄ- JA LIKENNEOLOSUHTEIDEN VISUAALINEN VARMIKAMINEN. GARMIN TAI SEN TOIMITTAJAT, MUKAAN LUKIEN KOLMANSIEN OSAPUOLTEN TOIMITTAJAT, EIVÄT MISSÄÄN TILANTEESSA OLE VASTUUSSA SINULLE TAI MILLEKÄÄN TOISELLE OSAPUOLELLE MISTÄÄN KORVAUSVELVOLLISUUKSISTA, EPÄSUORISTA, SATUNNAISISTA, ERITYISISTÄ TAI JOHDANNAISISTA VAHINGOISTA (MUKAAN LUKIEN RAJOITUKSETTA EPÄSUORAT, SUORAT, ERITYISET, RANGAISTUKSELLISET TAI ESIMERKINOMAISET VAHINGOT, JOTKA LIITTYVÄT LIIKETOIMINNAN TAPPIOON, VOITTOJEN MENETYKSEEN, LIIKETOIMINNAN KESKEYTYMISEEN TAI YRITYSTIETOJEN MENETYKSEEN), JOTKA JOHTUVAT GARMIN MOBILE -TEKNIikkaAN KÄYTTÄMISESTÄ TAI KÄYTÖN ESTYMISESTÄ, VAIKKA GARMINILLE OLISI ILMOITETTU KYSEISTEN VAHINKOJEN MAHDOLLISUUDESTA. EDELLÄ MAINITUN PUITTEISSA GARMININ JA SEN TOIMITTAJIEN KOKONAISKORVAUSVASTUU TÄSSÄ SOPIMUKSESSA MÄÄRITETTYJEN VELVOLLISUUKSIENSA MUKAAN TAI MUUTEN LIITTYEN GARMIN MOBILE -TEKNIikkaAN ON ENINTÄÄN \$1.00. JOTKIN OSAVALTIOT EIVÄT SALLI VÄLILLISTEN TAI SEURANNAISTEN VAHINKOJEN POIS RAJAAMISTA TAI RAJOITTAMISTA, JOTEN YLLÄ OLEVAT RAJOITUKSET EIVÄT EHKÄ KOSKE KAIKKIA KÄYTTÄJIÄ.

Muuta: Tämä sopimus muodostaa osapuolten välisen koko sopimuksen (lukuun ottamatta mahdollisia Garminin kolmansien osapuolten vaatimia erillisiä käyttöoikeussopimuksia, joita on noudatettava tämän sopimuksen

rinnalla), ja ohittaa aiheensa suhteen kaikki aiemmat ja samanaikaiset kirjalliset tai suulliset sopimukset. Mitään tämän sopimuksen oikeuden toteuttamiseen liittyvää viivettä tai epäonnistumista Garminin puolelta ei voida tulkita luopumiseksi kyseisestä oikeudesta. Mitään yksittäistä luopumista oikeudesta ei tulkita jatkuvaksi luopumiseksi tai lisäluopumiseksi. Luopuminen tai muutos tässä mainituista oikeuksista ei päde Garminia vastaan, ellei Garmin ole kirjoittanut ja allekirjoittanut sitä. Et voi siirtää tässä mainittuja oikeuksiasi tai velvollisuuksiasi toiselle henkilölle (mukaan lukien hallintaoikeus) ilman Garminin kirjallista lupaa. Edellä mainitun puiteissa tämä sopimus on sitova osapuolten seuraajien ja luvallisten valtuutettujen hyväksi. Tätä sopimusta hallitaan ja tulkitaan kaikissa suhteissa Kansainvaltion lakien puiteissa lakien ristiriitaisuusperiaatteista ja Uniform Computer Information Transaction Act -säädestä huolimatta. Osapuolet hyväksyvät, että osapuolten välisiä ristiriitoja ratkaistaan ainoastaan Kansainvaltion osavaltion tai liittovaltion oikeusistuimissa, ja kaikki osapuolet luopuvat täten oikeuksistaan valamiesoikeudenkäyntiin. Jos jokin tämän sopimuksen lauseke tai sen soveltaminen minkä tahansa osapuolen tai tilanteen suhteen huomataan jollakin tavalla virheelliseksi, laittomaksi tai mahdottomaksi toteuttaa, kyseinen lauseke poistetaan tästä sopimuksesta lain puiteissa (ei muutoin) eikä se vaikuta sopimuksen muihin osiin, ja osapuolet lupaavat korvata kyseisen lausekkeen kelvollisella lausekkeella, jonka tarkoitus ja taloudellinen vaikutus on mahdollisimman lähellä poistettua lauseketta. Tämän sopimuksen osapuolet ovat itsenäisiä sopijapuolia. Garmin ei ole vastuussa sinulle kyvyttömyydestä toteuttaa tämän sopimuksen mukaisia velvollisuuksiaan aikoina, jolloin tämä kyvyttömyys johtuu syistä, jotka eivät ole Garminin hallittavissa. Kaikki jäljempänä tehtävät huomautukset on lähetettävä kunkin osapuolen osoitteeseen kirjallisena ja oikeaksi todistettuna postilähetetyksenä, ja vastaanottokuitaus on pyydyttävä, tai ennalta maksetun kuriiripalvelun kautta, tai faksilla, jonka vastaanotto kuitataan puhelimitse.

Garmin Mobile™ 20 - asenna ja aja!

Traffic.com™ -käyttöoikeussopimus

The terms and conditions of Traffic.com's end-user license agreement (as modified from time to time by Traffic.com) located at <http://corporate.traffic.com/enduser.html> is incorporated herein by this reference.



Tämä Garmin Mobile 20 -laitteen suomenkielinen versio (englanninkielisen käyttöoppaan Garmin-osanumero on 190-00704-01, versio C) toimitetaan mukavuuden edistämiseksi. Tarvittaessa voit käyttää englanninkielisen käyttöoppaan uusinta versiota Garmin Mobile 20 -laitteen käyttämiseen.

Garmin-tuotteidesi koko käyttöiän ajan voit ladata uusimmat ilmaiset ohjelmistopäivitykset (karttatietoja lukuun ottamatta) Garminin Web-sivulta osoitteesta www.garmin.com.



© 2007 Garmin Ltd. tai sen tytäryhtiöt

Garmin International, Inc.
1200 East 151st Street, Olathe, Kansas 66062, USA

Garmin (Europe) Ltd.
Unit 5, The Quadrangle, Abbey Park Industrial Estate, Romsey, SO51 9DL, UK

Garmin Corporation
No. 68, Jangshu 2nd Road, Shijr, Taipei County, Taiwan

www.garmin.com

Osanumero 190-00704-57 ver. B